LE VILLAGE EN HIVER / VILLAGE IN WINTER

Val Cenis
Haute Maurienne Vanoise

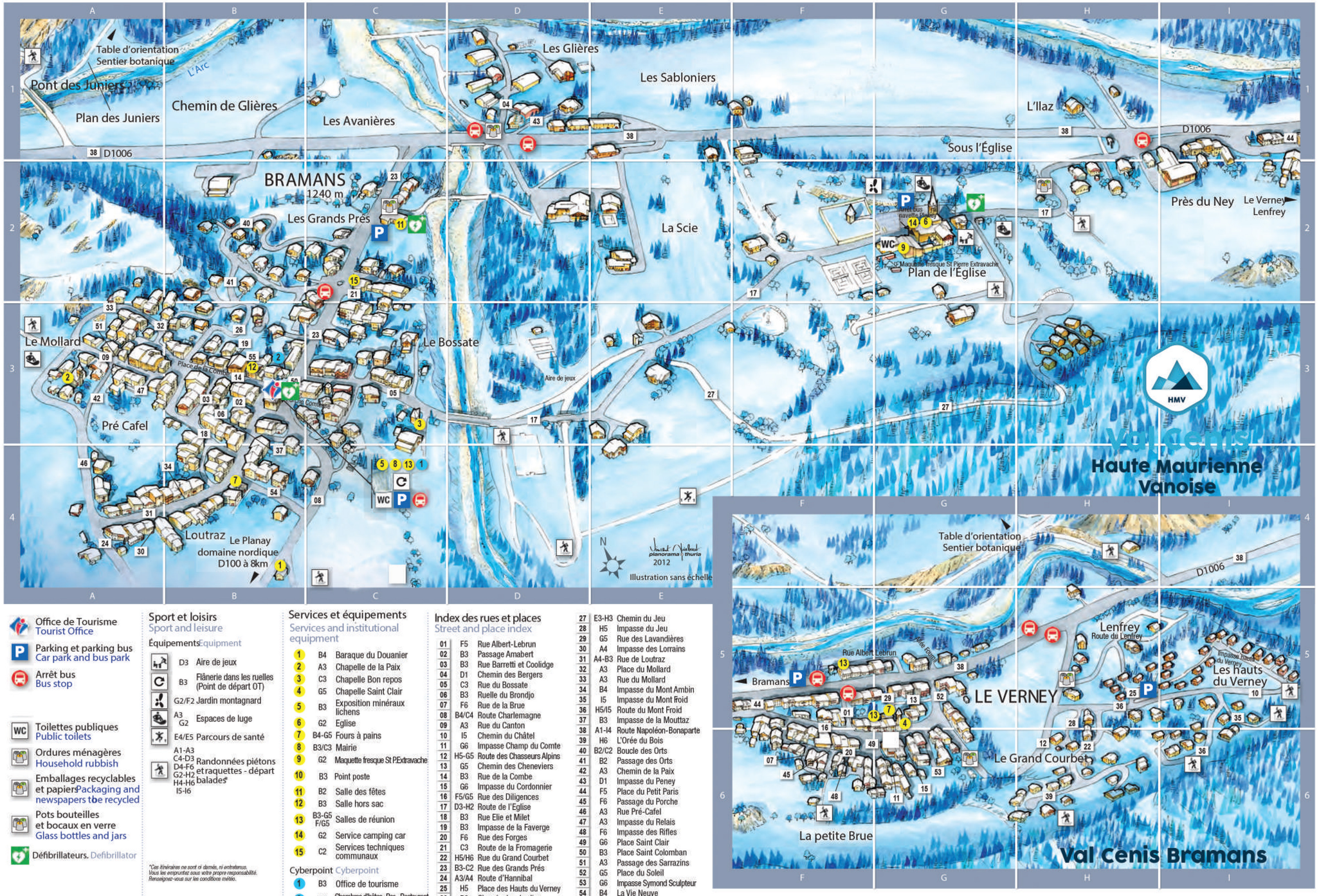

Office de Tourisme
Tourist Office

Parking et parking bus
Car park and bus park

Arrêt bus
Bus stop

Toilettes publiques
Public toilets

Ordures ménagères
Household rubbish

Emballages recyclables et papiers
Packaging and newspapers tbe recycled

Pots bouteilles et bocaux en verre
Glass bottles and jars

Défibrillateurs. Defibrillator

Sport et loisirs
Sport and leisure

Équipements Equipment

	D3	Aire de jeux
	B3	Flânerie dans les ruelles (Point de départ OT)
	G2/F2	Jardin montagnard
	A3 G2	Espaces de luge
	E4/E5	Parcours de santé
	A1-A3 C4-D3 D4-F6 G2-H2 H4-H6 I5-I6	Randonnées piétons et raquettes - départ balades*

*Ces itinéraires ne sont ni balisés, ni entretenus. Vous les empruntez sous votre propre responsabilité. Renseignez-vous sur les conditions météo.

Services et équipements
Services and institutional equipment

1	B4	Baraque du Douanier
2	A3	Chapelle de la Paix
3	C3	Chapelle Bon repos
4	G5	Chapelle Saint Clair
5	B3	Exposition minéraux lichens
6	G2	Eglise
7	B4-G5	Fours à pains
8	B3/C3	Mairie
9	G2	Maquette fresque St P.Extravache
10	B3	Point poste
11	B2	Salle des fêtes
12	B3	Salle hors sac
13	B3-G5 F/G5	Salles de réunion
14	G2	Service camping car
15	C2	Services techniques communaux

Cyberpoint Cyberpoint

1	B3	Office de tourisme
2	B3	Chambres d'hôtes- Bar - Restaurant Epicerie - point - poste - journaux

Index des rues et places
Street and place index

01	F5	Rue Albert-Lebrun
02	B3	Passage Amabert
03	B3	Rue Barretti et Coolidge
04	D1	Chemin des Bergers
05	C3	Rue du Bossate
06	B3	Ruelle du Brondjo
07	F6	Rue de la Brue
08	B4/C4	Route Charlemagne
09	A3	Rue du Canton
10	I5	Chemin du Châtel
11	G6	Impasse Champ du Comte
12	H5-G5	Route des Chasseurs Alpins
13	G5	Chemin des Cheneviers
14	B3	Rue de la Combe
15	G6	Impasse du Cordonnier
16	F5/G5	Rue des Diligences
17	D3-H2	Route de l'Eglise
18	B3	Rue Elie et Milet
19	B3	Impasse de la Faverge
20	F6	Rue des Forges
21	C3	Route de la Fromagerie
22	H5/H6	Rue du Grand Courbet
23	B3-C2	Rue des Grands Prés
24	A3/A4	Route d'Hannibal
25	H5	Place des Hauts du Verney
26	B3	Chemin des Jardins
	B3	Place de la Combe
	C3	Impasse du Porche de la Comtesse
	A1	Pont des Juniers
	B1	Chemin de Glieres
27	E3-H3	Chemin du Jeu
28	H5	Impasse du Jeu
29	G5	Rue des Lavandières
30	A4	Impasse des Lorrains
31	A4-B3	Rue de Loutraz
32	A3	Place du Mollard
33	A3	Rue du Mollard
34	B4	Impasse du Mont Ambin
35	I5	Impasse du Mont froid
36	H5/I5	Route du Mont Froid
37	B3	Impasse de la Mouttaz
38	A1-I4	Route Napoléon-Bonaparte
39	H6	L'Orée du Bois
40	B2/C2	Boucle des Orts
41	B2	Passage des Orts
42	A3	Chemin de la Paix
43	D1	Impasse du Peney
44	F5	Place du Petit Paris
45	F6	Passage du Porche
46	A3	Rue Pré-Cafel
47	A3	Impasse du Relais
48	F6	Impasse des Rifles
49	G6	Place Saint Clair
50	B3	Place Saint Colomban
51	A3	Passage des Sarrazins
52	G5	Place du Soleil
53	G6	Impasse Symond Sculpteur
54	B4	La Vie Neuve
55	B3	Impasse de la Mercerie
	G5	Allée du Fournil
	G5	Rue Albert Lebrun
	H5	Route de Lenfrey
	I5	Impasse des Hauts du Verney

Val Cenis-Bramans

LE VILLAGE EN HIVER / VILLAGE IN WINTER

Val Cenis
Haute Maurienne Vanoise



Office de Tourisme
Chalet Nordique
Tourist Office
Nordic pass sales chalet

Parking
Car park

Arrêt bus
Bus stop

Ski de fond - *cross-country skiing*

Toilettes publiques
Public toilets

Poubelles
Dustbin

Centre de secours
First aid post

Défibrillateur
Defibrillator medicine

Services et é quipement s
Services and facilities

1	A2	Chalet nordique : ouvert l'hiver uniquement
2	C1	Four communal
3	C1	Chapelle Sainte Barbe
4	D1	Église Saint Laurent
5	D4	Musée Archéologique
6	D4	Chapelle Saint Pierre
7	D4	Four communal
8	A5	Aérodrome
9	F2	Église Saint Étienne
	B2	Location skis, souvenirs, cartes postales
10	F3	Chapelle Saint Bernard
11	F2	Mairie
12	F2	École
13	F1	Chapelle Saint Sébastien
14	B4	Chapelle Saint Claude

Index des rues et places
Street map

01	A2-D2	Route départementale 83
02	B2	Rue du Four
03	A2	Route du Monolithe
04	A1-B1	Rue du Prenai
05	A1/C1	Rue du Galandran
06	C1	Place Sainte Barbe
07	C1	Rue de la Citadelle
08	C1	Rue du Clôt
09	C1/D1	Rue du Mollaret
10	C1	Place Saint Laurent
11	F2	Place de la Mairie
12	F1	Place du Mont-Froid
13	F2	Route de l'Église
14	F3/G1	Rue des Pertines
15	F1/G1	Chemin de la Guindelle
16	G1	Route des Rigotets
17	G1	Rue des Argentins
18	F2	Rue des Balmes
19	C4/D4	Place de la Fontaine
20	C4/E4	Rue du Châtel
21	D3-E4	Rue du Clos
22	C3/D3	Rue de la Parrachée
23	C3	Rue du Jeu
24	C4	Rue de la Petite Forge
25	F4	Rue du Muleney
26	A4-I1	Route départementale 1006
	H2	Station essence

LE VILLAGE EN HIVER / VILLAGE IN WINTER

Val Cenis
Haute Maurienne Vanoise

Office de Tourisme
Tourist Office

Parking
Car park

Arrêt bus
Bus stop

Parking bus
Bus park

Distributeur bancaire
Cash machine

Club Enfants Les pitchounes
Child care

Toilettes publiques
Public toilets

Déchets verts
Green rubbish

Point de regroupements des déchets (Ordures ménagères, emballages recyclables et papiers, pots bouteilles et bocaux en verre)
Gathered waste points (Household rubbish, packaging and newspapers to be recycle, glass bottles and jars)

Sport et loisirs
Sport and leisure

H2 Jardin d'enfants

H1 Espace luge

A3 Randonnées piétons raquettes

G3 Bibliothèque

G3 Espace culturel Maison de la Vanoise

H2 Télésiège de la Girarde

I2 Téléski Tannes et des Marmottons

Services et équipements
Services institutional equipment

H2 Point de vente ESF à côté du ski pass

H2 Skipass Point de vente remontées mécaniques

I2 Rassemblement ESF

1 F5 Eglise ND de l'Assomption
2 D3 Chapelle de la Visitation
3 F5 Chapelle Saint-Roch
4 F1 Chapelle Saint-André
5 F4 La Pleureuse
6 E3 Les Jardins et Bléyère
7 B4 Zone humide des Arcannes
8 E2 La Croix des Ducs
9 A4 Fumière
10 F3 Mairie
11 G5 Secteur du Parc national de la Vanoise
13 G4 Salle polyvalente - Aire de jeux
14 G3 Services techniques communaux
15 G3 Office de tourisme, Poste, Distributeur
16 D3 Machines à laver (jetons dans camping)
17 H3 Taxi et ambulances

19 G3 Ecole
A3 Aire de jeux
F4 Vente de gaz

@ Wifi
1 F3 La Turra
2 H3 L'Outa
4 G3 Office de tourisme

Index des rues et places
Street index

01	F2	Rue des Alpes
02	A4/E4	Route des Arcannes
03	E3	Rue des Bergers
04	G2	Rue Bonnevie
05	F1/G3	Rue du bord de l'Arc
06	H3/I4	Chemin de la Boucle
07	B3	Place de Chasseforêt
08	G2	Rue des chats
09	B3	Place du Coin
10	D1/I4	D1006
11	A1/C2	D126
12	G5/I5	D83
13	B3/D3	Route du Doron
14	G3	Rue des Ecoles
15	E1/F2	Rue de la Favière
16	C3	Chemin Fell
17	A3/C3	Lotissement la Fennaz
18	G2	Rue de la Fontaine
19	G3	Rue du Fournil
20	F3	Rue des Granges
21	F2	Rue Impériale
22	D3/E3	Chemin des jardins
23	G2/G3	Rue du Montfroid
24	G4/E3	Rue de la Parrachée
25	F2	Rue du Pont Saint-André
26	F3	Rue Pré-Chamois
27	H3/H4 I3/I4	Lotissement les Prés du Va
28	F4	Chemin du Reclus
29	E3/F3	Rue des Rochassons
30	G2	Rue des Roches blanches
31	F2/G2	Montée Sainte-Marie
32	H3/H2	Rue de Savoie
33	F3/F4	Rue du Scheuil
34	F4	Rue de la Scierie
35	G2	Rue des Tannes
36	H3	Rue du Va
37	G3	Place de la Vanoise
38	A3/F4	Route du Villard

Val Cenis-Termignon

LE VILLAGE EN HIVER / VILLAGE IN WINTER

Val Cenis
Haute Maurienne Vanoise

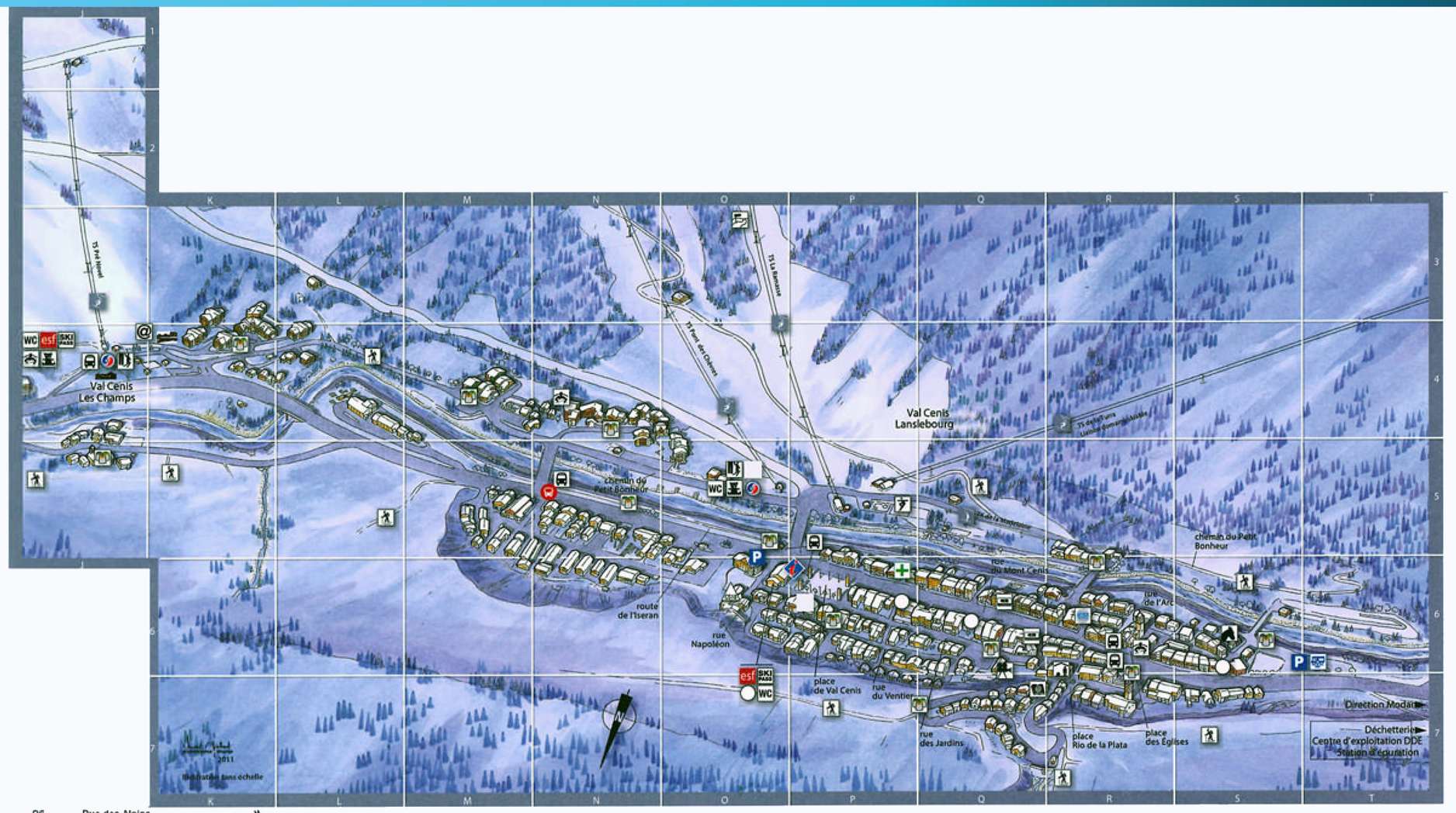

O6	Rue des Alpins
S6-O6	Rue de l'Arc
S6	Chemin des Balmasses
S6	Rue de la Bléyère
R6	Rue des Bretons
R7-Q7	Montée du Canton
R7-Q7	Route de la Chaîne
M4-L4	Le Chalp
R5-Q5	Rue rue Champert
O5-N5	Chemin des Crueux
R7	Chemin de Cuchet
P6	Rue du Cugniet
R6	Place des Églises
O5-M5-N5	Route de l'Iseran
R6-O6-P6	Rue des Jardins
P6	Rue du Lavour
O5N5M5	Rue de Lécheraine
S7-R6-O6	Rue du Mont-Cenis
O6	Rue Napoléon
S6	Chemin du Pavon
R6	Rue de la Ramasse
R7	Place de Rio de la Plata
Q7-P6	Rue des Ruchers
Q6	Rue St Cosme
Q6	Rue St Martin
Q7	Combe Ste Marie
R6	Rue de la Turra
R6	Rue d'Uruguay
P6	Place de Val Cenis
Q6-P6	Rue du Ventier
R6	Église Notre Dame de l'Alliance
R7	Espace Baroque
O6	Gendarmerie
P6	La Poste- Banque postale
B3-J4-O5	Garderie «Les P'tits Loups»

S6 Anes vanoise
Q6 Cinéma La Ramasse
Q7 Espace multimédia et bibliothèque
R6 Gymnase
O5 Jardin des neiges - Club Piou-Piou
P5 Patinoire
OSE Espace de luge
O5 Spa à l'hôtel St Charles
N4 Centre de remise en forme Valfontaine
R6 «Instant à Soi» - Institut de beauté Laurence
Points wifi

O6 Auditorium Laurent Gerra
N5 Cabinet de kinésithérapie
S7 Club des Sports (local du)
O6 SPL Haute Maurienne Vanoise Tourisme

T7 Déchetterie
Ecole de Ski Français :
O6 Point de vente
O5 Rassemblement
Ecole de Ski International :
R6 Bureau de vente

R7 Mairie
O6 Office de Tourisme
F3 Salle culturelle
O6 Salle de réunion de l'Office de Tourisme
O6 Salle des fêtes
M5 Services techniques communaux
O6 Remontées mécaniques
O5 Spa Hôtel St Charles
O5 Bar Restaurant «Le C2»

Office de Tourisme
Tourist Office
Parking et parking bus
Car park and bus park
Services camping car
Camping car services
WC Toilettes publiques
Public toilet
Arrêt bus
Bus stop

Ordures ménagères
Household rubbish
Emballages recyclables et papiers
Packaging and newspapers to be recycled
Pots, bouteilles et bocaux en verre
Glass, bottles and jars
Centre de secours
First aid post
Pharmacie
Pharmacy
Distributeur bancaire
Cash machine

Val Cenis-Lanslebourg

LE VILLAGE EN HIVER / VILLAGE IN WINTER

Val Cenis
Haute Maurienne Vanoise

Index des rues et places
Street index

A3	Rue de l'Arc	A4-A3	Rue d'en Haut
G4	Place des Archers	F3	Rue de la Mairie
E4	Rue des Assoudannes	E4	Rue du Mollaret
B3	Rue du Burel	F3-A2	Chemin du Petit Bonheur
F3	La Chenal	A3	Place du Pichet
F3	Rue de La Chenal	E4	Plaine Rue
F3	Chemin des Chenevers	F3-E3	Rue de Planchamps
F4	Montée du Coin	F3	Chemin de Pré Sybille
E4	Chemin de Cuchet	B3	Place des Prés du Bois
F3-F4	Place de l'église	F3	Chemin de la Rive
G4-F4	Rue sous l'église	H4-G4	Rue des Rochers
G3-F2	Rue des Essarts	F3	Chemin de St Genix
F3	Chemin des Fontaines	H4	Rue St Jean Baptiste
B3	Rue du Génépy	E4-D4	Rue St Landry
E4	Grande Rue	F3-E3	Rue St Roch
D4	Rue de la Salette		
F3	Place du Toron		
D4	Rue de la Tournaz		

Services publics et parapublics
Services and institutional equipment

F3	Chapelle St Roch (Chemins de l'Histoire)
C4-D3	Ecole de Ski Français :
G4-J4	Points de vente
C3-C4	Ecole de Ski Français :
H4-J4	Rassemblement
	Ecole de Ski Internationale
F4	Bureau de vente
C3	Rassemblement
F4	Eglise St Michel
G4	Espace St Sébastien
F3	La Poste
B3	Club Enfants «Les P'tits Durs»
F3	Mairie
G4	Médecins
F4	Office de Tourisme
G5	Services techniques communaux
C4-G4	Skipass : points de vente

Office de Tourisme
Tourist Office
Parking et parking bus
Car park and bus park
Services camping car
Camping car services
WC Toilettes publiques
Public toilet
Arrêt bus
Bus stop
Ordures ménagères
Household rubbish
Emballages recyclables et papiers
Packaging and newspapers to be recycled
Pots, bouteilles et bocaux en verre
Glass, bottles and jars
Centre de secours
First aid post
Distributeur bancaire
Cash machine

Val Cenis-Lanslevillard